

Données cartographiques ©2020 Google 50 km

## Montréal

Québec

### Prendre Autoroute Ville-Marie/Autoroute 720 E à partir de Boulevard Robert-Bourassa

4 min (1,4 km)

- ↑ 1. Aller en direction sud-est sur Boulevard Robert-Bourassa vers RÉSO Montréal souterrain  


---

450 m
- ↘ 2. Tourner à droite sur Rue Saint-Jacques  


---

280 m
- ↙ 3. Tourner à gauche sur Rue de la Cathédrale  


---
















64 m
- ⤴ 4. Utiliser les 2 voies de gauche pour prendre la bretelle sur Autoroute Ville-Marie/Autoroute 720 E  
⚠ Certaines parties de cette route peuvent être fermées à certaines heures ou certains jours  


---

550 m

### Suivre Autoroute 20 E en direction de Route Drapeau à Notre-Dame-des-Neiges

4 h 32 min (467 km)

-  5. Suivre Autoroute Ville-Marie/Autoroute 720 E  
 Certaines parties de cette route peuvent être fermées à certaines heures ou certains jours  
1,9 km
-  6. Prendre la sortie 7 vers Pont Jacques-Cartier/Av Papineau/Av de Lorimier  
350 m
-  7. Utiliser la voie de votre choix pour tourner à gauche sur Rue Notre-Dame Est  
350 m
-  8. Utiliser les 2 voies de gauche pour tourner à gauche sur Avenue Papineau  
850 m
-  9. Continuer sur QC-134  
3,4 km
-  10. Utiliser les 2 voies de gauche pour tourner légèrement à gauche (panneaux pour Autoroute 20/QC-132/La Prairie/U.S.A/Varenes/Québec)  
80 m
-  11. Utiliser la voie de gauche pour tourner légèrement à gauche (panneaux pour Autoroute 20/QC-132/La Prairie/U.S.A/Varenes/Québec)  
240 m
-  12. Utiliser la voie de gauche pour rejoindre Boulevard Taschereau  
160 m
-  13. Continuer tout droit pour rester sur Boulevard Taschereau  
800 m
-  14. Utiliser les 2 voies de droite pour tourner légèrement à droite et prendre la bretelle Québec 132 E/Autoroute 20 E en direction de Sorel/Québec  
550 m
-  15. Suivre Autoroute 20/QC-132 E  
5,7 km
-  16. Prendre la sortie 89 E pour Autoroute 20 E en direction de Autoroute 30 E/Québec/Sorel-Tracy  
650 m
-  17. Suivre Route Transcanadienne/Autoroute 25 S  
500 m
-  18. Continuer sur Route Transcanadienne/Autoroute 20 E  
222 km

- 19. Garder la droite pour continuer sur Route Transcanadienne E/Autoroute 20 E
- ⚠ Certaines parties de cette route peuvent être fermées à certaines heures ou certains jours

186 km

- ⤴ 20. Garder la gauche à l'embranchement pour continuer sur Autoroute 20 E

43,9 km

### Continuer en direction de Rimouski

37 min (55,2 km)

- ⤴ 21. Tourner à gauche sur Route Drapeau

1,3 km

- 22. Tourner légèrement à droite sur QC-132 E

53,8 km

- ↑ 23. Continuer tout droit sur Autoroute 20 E (panneaux pour Rimouski/Mont-Joli)

27 min (45,2 km)

### Suivre QC-132 E en direction de Rue Principale à Les Méchins

1 h 14 min (107 km)

- 📍 24. Au rond-point, prendre la 2e sortie vers Boulevard Jacques - Cartier

300 m

- ⤴ 25. Tourner à gauche sur Rue d'Anjou

280 m

- 26. Tourner à droite sur Avenue Perreault E

1,2 km

- ↑ 27. Continuer sur Ch Perreault

5,2 km

- 28. Tourner à droite sur QC-132 E

98,9 km

- ⤴ 29. Tourner à gauche sur Rue Principale

📘 La destination se trouve à droite

850 m

## 175 Rue Principale

Les Méchins, QC G0J 1T0

Cet itinéraire est fourni à titre indicatif. Il est possible que vous deviez suivre un itinéraire différent de celui indiqué en raison de travaux, de bouchons, des conditions météorologiques, de